0	0	1	0	1	1	1	C	4	5	3	0	0	5	1		1	1	1

旧台帳破鎖
KP=旧KP

IP No,100 (R)		IP No,101 (R)
IA	21° -47′ -49″	14° -24′ -55″
R	420	520
CL	362.28	261.31

							防護壁				法面防護					擁壁				視線誘導標				歩道			縁石		情報板			信号		照明			距離標		凡
			ローマ字付標識	防雪柵	植樹桝	バス停	ガードパイプ	ガードフェンス	ガードレール	ガードケーブル	法面ネット	地すべり対策	雪崩防止工	柵工	法面枠工	玉石等	縦割石	コンクリート	ブロック	道路反射鏡	ブリンカーライト	デリネータ	固定式視線誘導柱	自走道	フラット歩道	マウントアップ歩道	アスファルト縁石	コンクリート縁石	C型情報板	B型情報板	A型情報板	手動信号	自動信号	ナトリウム灯	水銀灯	蛍光灯	百米標	粁標	
			☆	雪						車 歩	▦		△	甲	▩	▦	▦	▨	▤	Ⓒ	Ⓑ	Ⓓ	Ⓢ	(自)	Ⓕ	Ⓜ	(As)	(Co)	(情)C	(情)B	(情)A	Ⓟ	Ⓐ	N.ST	S.ST	K.ST	△	◬	例

5280 U型トラフ 450 L=327
5280 U型トラフ(グレーチング) 450 L=186
KP17,137
KP17,322

4110 のり面 L=154
KP17,163
KP17,317

5280 U型トラフ 450 L=64
KP17,463
KP17,527

5280 U型トラフ(グレーチング) 450 L=92
KP17,648

4110 のり面 L=85
KP17,648

3060 真駒内119交差点
KP17,664

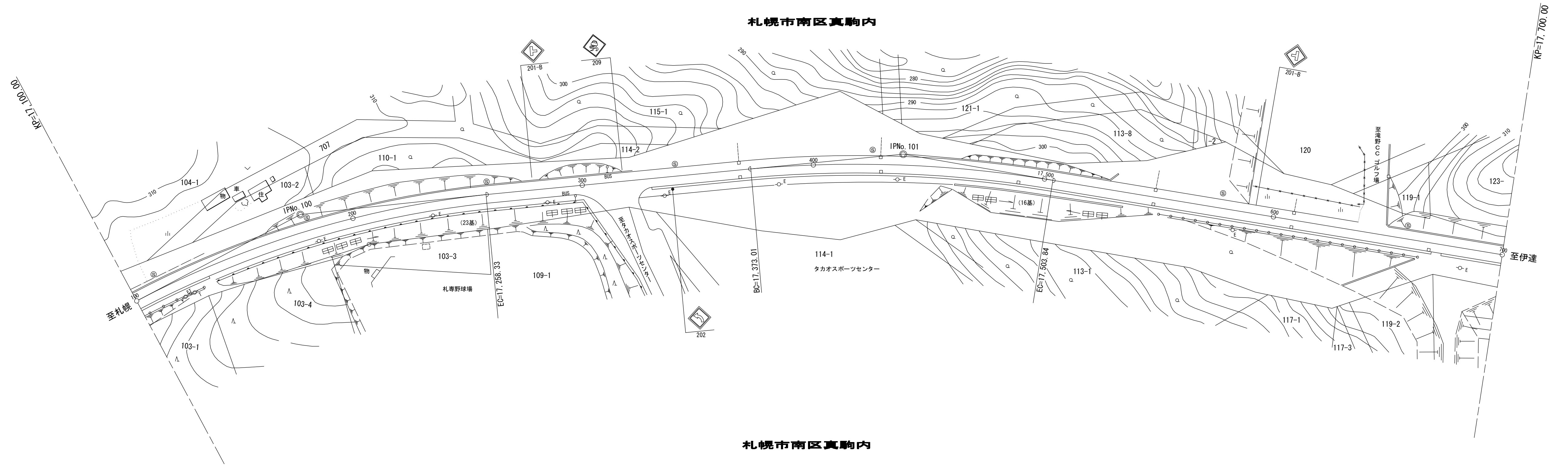
札幌市南区真駒内
KP=17,100.00
KP=17,700.00
至札幌
至伊達
IPNo.100
IPNo.101
201-B
209
202
201-B
310
300
290
280
290
300
310
707
104-1
103-2
110-1
115-1
114-2
121-1
113-8
-2
120
119-1
123-
物
車
住
100
200
300
400
17,500
600
700
BUS
BUS
(23基)
(16基)
103-3
109-1
103-4
103-1
114-1
113-1
117-1
117-3
119-2
札専野球場
タカオスポーツセンター
至タカオスポーツセンター
至滝野ＣＣ ゴルフ場
EC=17,258.33
BC=17,373.01
EC=17,503.84
E
札幌市南区真駒内

KP17,135
KP17,303
KP17,314
4120 ブロック積擁壁 H=0.8〜2.8 L=167.0
3060 真駒内114交差点
4110 のり面 L=168.0

KP17,461
KP17,536
KP17,455
KP17,550
4120 ブロック積擁壁 H=2.6〜2.9 L=75.0
4110 のり面 L=95.0

KP17,553
KP17,664
KP17,566
4120 コンクリート擁壁(土留壁) H=-0.5〜-2.5 L=111.0
4110 のり面 L=98.0

0413 KP=15^{k}798〜KP=17^{k}134

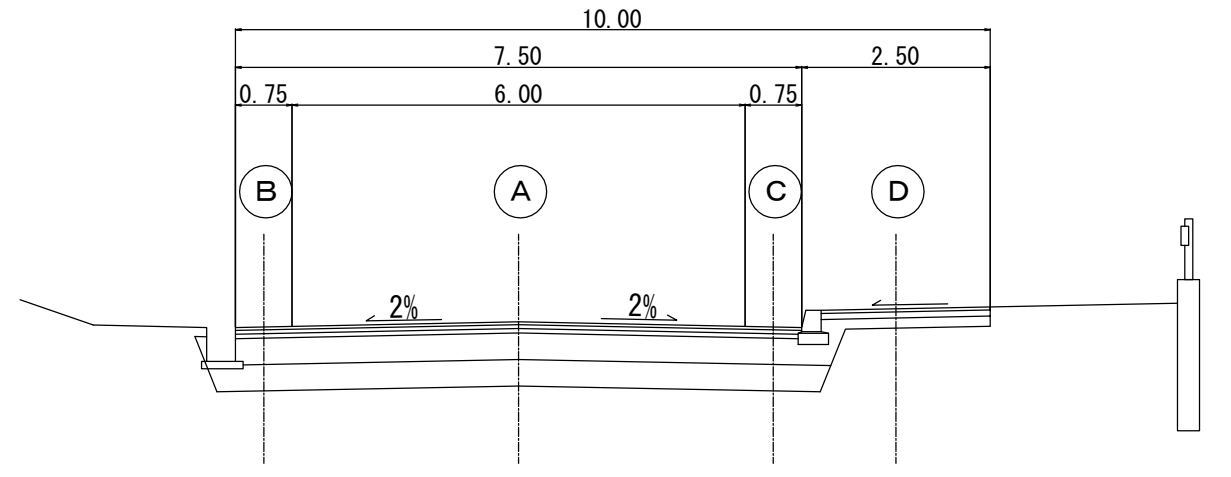
10.00
7.50
2.50
0.75
6.00
0.75
B
A
C
D
2%
2%

0420 KP=17^{k}134〜KP=17^{k}257

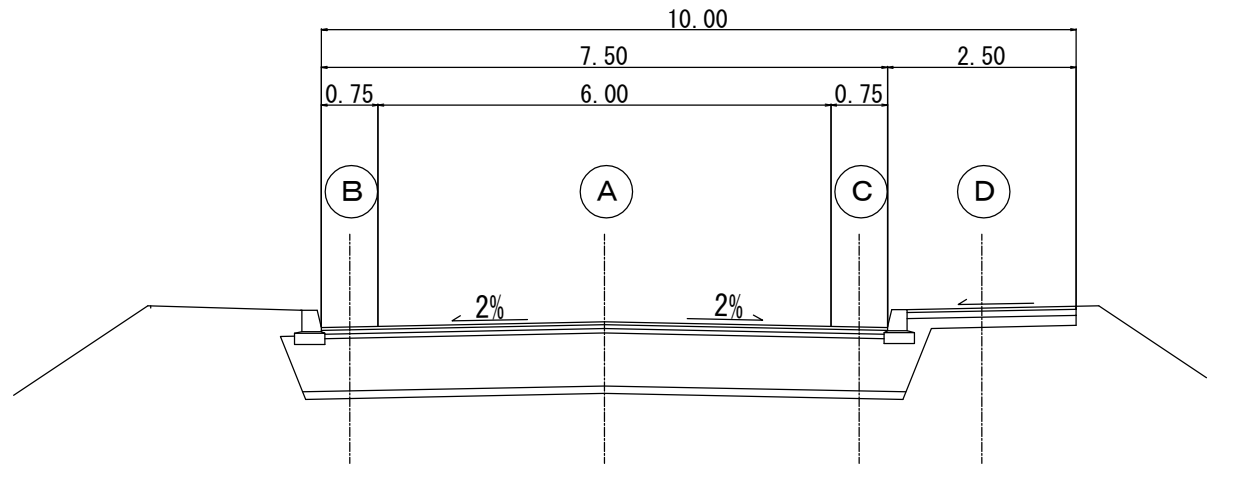
10.00
7.50
2.50
0.75
6.00
0.75
B
A
C
D
2%
2%

0423 KP=17^{k}257〜KP=17^{k}640

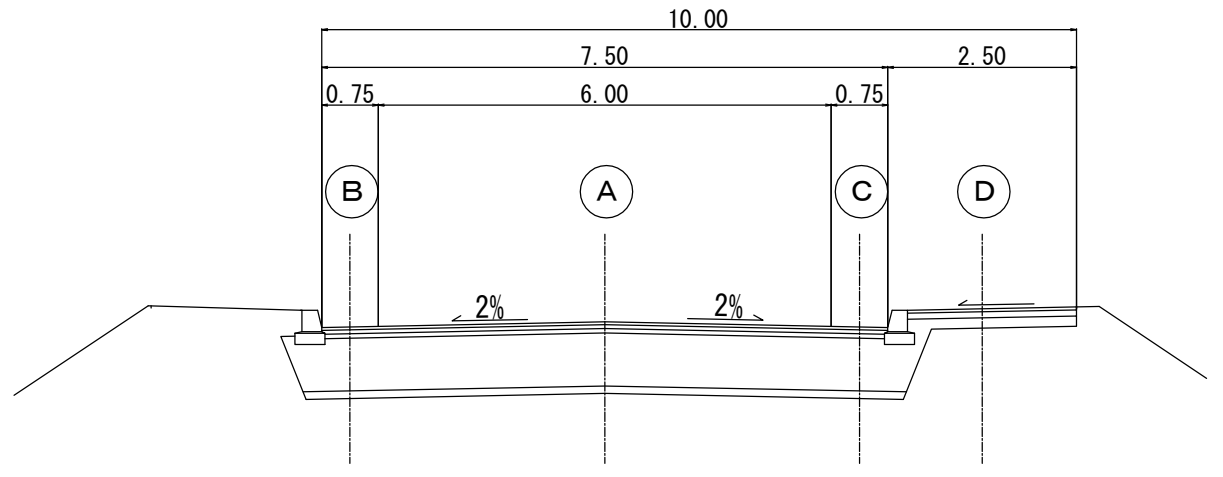
10.00
7.50
2.50
0.75
6.00
0.75
B
A
C
D
2%
2%

0425 KP=17^{k}640〜KP=18^{k}100

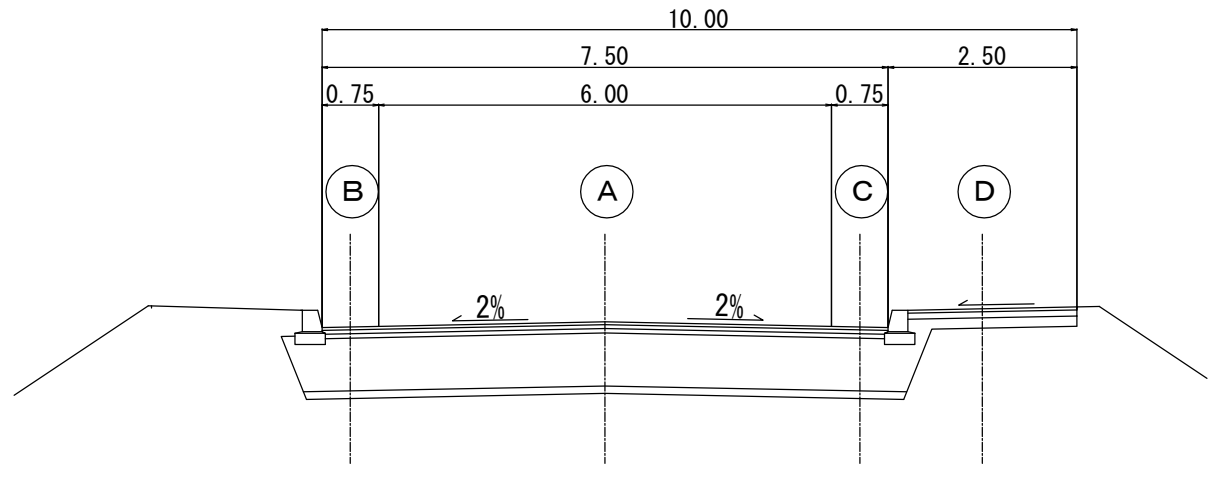
10.00
7.50
2.50
0.75
6.00
0.75
B
A
C
D
2%
2%

標識調査：平成26年11月〜12月調査

附図修正年月	
2005	10

距離標	
勾配	
施工高	

国道名	一般国道 453 号	
国名・縮尺	道路構造管理図 S=1:1,000	
区間・図面番号	KP=17^{K}100 KP=17^{K}700	5
部所名	札幌開発建設部 千歳道路事務所	